

<b>N. Protocollo:</b> <b>N. Enregistrement:</b>	01348-2017/CUS/PC	<b>N. pagine:</b> <b>N. pages:</b>	4
<b>Inviato tramite PEC:</b> <b>Envoyé par PEC:</b>	si	<b>Data:</b> <b>Date:</b>	26/03/2017

<b>Da:</b> <b>De:</b>	<b>REGIONE AUTONOMA VALLE D'AOSTA PROTEZIONE CIVILE</b>		
<b>A:</b>	Sindaci dei Comuni delle zone interessate Presidenza della Regione Stazioni forestali – Comandante CFVdA Soccorso Alpino Valdostano Ufficio stampa Presidenza della Regione Ai Coordinatori dei Dipartimenti: - Agricoltura, risorse naturali e corpo forestale - Infrastrutture, viabilità e edilizia residenziale pubblica - Programmazione, difesa del suolo e risorse idriche Struttura assetto idrogeologico dei bacini montani Struttura viabilità Struttura attività geologiche Presidenti delle Commissioni valanghe	Comandante Corpo valdostano dei vigili del fuoco Questura – Polizia di frontiera – Polizia stradale Arma dei Carabinieri Guardia di Finanza ANAS – RAV – SAV Tunnel M. Bianco Tunnel G. S. Bernardo CVA – DEVAL Centro addestramento alpino CRI VdA S.S. emergenza territoriale e centrale operativa Volontariato protezione civile	

**Oggetto:** Allerta arancio per criticità valanghiva in atto in zona B e C -PREALLARME.  
 Allerta arancio per criticità valanghiva in previsione in zona C -PREALLARME per i Comuni di cui alle note del bollettino.

Si trasmette in allegato l'avviso proveniente dal CENTRO FUNZIONALE REGIONALE.  
 I SINDACI dei Comuni in indirizzo:

- Sono **invitati ad attivare** le procedure e le misure di competenza finalizzate alla tutela della pubblica incolumità, comunicando alla popolazione le misure di autoprotezione da mettere in atto;
- **Stabiliscono e mantengono** i contatti con le strutture operative presenti sul territorio;
- **Attivano** il Centro Operativo Comunale e dispongono sul territorio tutte le risorse disponibili propedeutiche alle eventuali attività di soccorso, emergenza e assistenza alla popolazione;
- In caso di interruzione delle linee telefoniche **mantengono** il contatto radio con la CUS.

**GLI ENTI PROPRIETARI E GESTORI DELLE STRADE** sono invitati a predisporre le misure necessarie ed attuare gli interventi tecnici per assicurare la regolare circolazione stradale soprattutto in corrispondenza di infrastrutture di interesse pubblico.

**TUTTE LE AMMINISTRAZIONI E GLI ENTI** in indirizzo sono pregati di voler assicurare ogni possibile attività per garantire la piena funzionalità dei servizi pubblici essenziali e la prevenzione dei possibili rischi per le persone.

Département de la protection civile et des sapeurs-pompiers - CUS  
 Dipartimento protezione civile e vigili del fuoco - CUS

11020 Saint-Christophe (Ao) - loc. Aéroport, 7/A  
 11020 Saint-Christophe (Ao) - loc. Aeroporto, 7/A  
 Tel: 800319319 - +39 0165 5400



protezionecivile@regione.vda.it  
 www.regione.vda.it  
 C.F.: 80002270074

**LE SOCIETÀ DI TRASPORTO E DISTRIBUZIONE DELL'ENERGIA ELETTRICA** sono invitate ad organizzare un servizio di intervento rapido per la riparazione dei possibili guasti o, in caso di interruzioni prolungate, per la messa a disposizione di gruppi elettrogeni sostitutivi.

La CUS (tel. 800319319) funzionerà da punto di raccordo per lo scambio di tutte le informazioni.

Il Capo della protezione civile

**Silvano MEROI**

FIRMA AUTOGRAFA OMESSA AI SENSI DELL'ART.3, C.2,  
D.LGS. 12/02/1993, N.39

**Département de la protection civile et des sapeurs-pompiers - CUS**  
**Dipartimento protezione civile e vigili del fuoco - CUS**

11020 Saint-Christophe (Ao) - loc. Aéroport, 7/A  
11020 Saint-Christophe (Ao) - loc. Aeroporto, 7/A  
Tel: 800319319 - +39 0165 5400

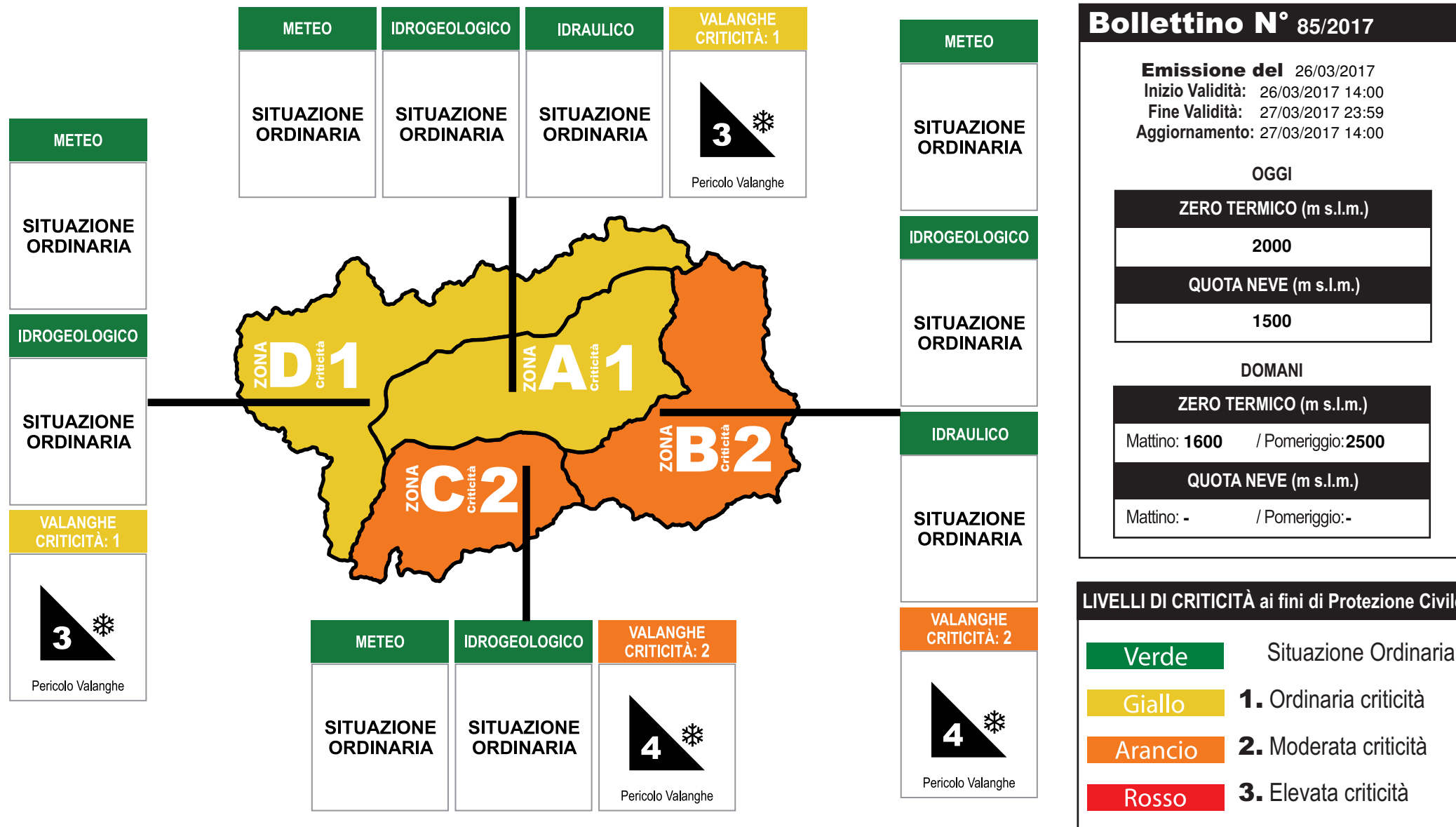


protezionecivile@regione.vda.it  
www.regione.vda.it  
C.F.: 80002270074

# BOLLETTINO DI CRITICITÀ METEOROLOGICA, IDROGEOLOGICA E VALANGHIVA REGIONALE (ai sensi della direttiva PCM 27/02/2004)



Questo bollettino contiene avvisi di criticità



## Bollettino N° 85/2017

**Emissione del** 26/03/2017  
**Inizio Validità:** 26/03/2017 14:00  
**Fine Validità:** 27/03/2017 23:59  
**Aggiornamento:** 27/03/2017 14:00

**OGGI**

<b>ZERO TERMICO (m s.l.m.)</b>
2000
<b>QUOTA NEVE (m s.l.m.)</b>
1500

**DOMANI**

<b>ZERO TERMICO (m s.l.m.)</b>
Mattino: <b>1600</b> / Pomeriggio: <b>2500</b>
<b>QUOTA NEVE (m s.l.m.)</b>
Mattino: - / Pomeriggio: -

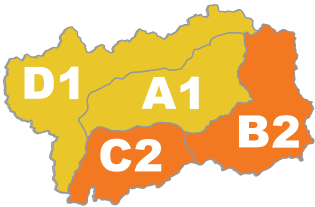
### LIVELLI DI CRITICITÀ ai fini di Protezione Civile

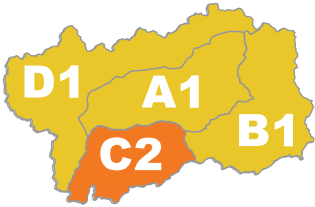
Verde	Situazione Ordinaria
Giallo	<b>1.</b> Ordinaria criticità
Arancio	<b>2.</b> Moderata criticità
Rosso	<b>3.</b> Elevata criticità

# BOLLETTINO DI CRITICITÀ METEOROLOGICA, IDROGEOLOGICA E VALANGHIVA REGIONALE



## Bollettino N° 85/2017

Dalle 12.00 alle 24.00 di OGGI		ZONE	Livelli e scenari di criticità METEOROLOGICA	Livelli e scenari di criticità IDROGEOLOGICA-IDRAULICA	Livelli e scenari di criticità VALANGHIVA												
 <p>Corrispondenze fra</p> <p><b>CRITICITÀ = N° = COLORE</b></p> <table border="1"> <tr><td>Situaz. Ordinaria</td><td>1</td><td>Verde</td></tr> <tr><td>Ordinaria</td><td>2</td><td>Giallo</td></tr> <tr><td>Moderata</td><td>3</td><td>Arancio</td></tr> <tr><td>Elevata</td><td>3</td><td>Rosso</td></tr> </table>	Situaz. Ordinaria	1	Verde	Ordinaria	2	Giallo	Moderata	3	Arancio	Elevata	3	Rosso	A	Avviso: - Precipitazione media e massima: <b>Assente localmente debole</b>		Criticità: - -	<b>CRITICITÀ: 1</b> Grado di pericolo: <b>3: Marcato</b> Manto nevoso da moderato a debole consolidamento su molti pendii ripidi; possibili medie e anche grandi valanghe spontanee.
	Situaz. Ordinaria	1	Verde														
	Ordinaria	2	Giallo														
	Moderata	3	Arancio														
Elevata	3	Rosso															
B	Avviso: - Precipitazione media e massima: <b>Debole</b>		Criticità: - -	<b>CRITICITÀ: 2</b> Grado di pericolo: <b>4: Forte</b> Manto nevoso debolmente consolidato sulla maggior parte dei pendii ripidi; probabili molte valanghe spontanee anche di grandi dimensioni.													
C	Avviso: - Precipitazione media e massima: <b>Assente localmente debole</b>		Criticità: - -	<b>CRITICITÀ: 2</b> Grado di pericolo: <b>4: Forte</b> Manto nevoso debolmente consolidato sulla maggior parte dei pendii ripidi; probabili molte valanghe spontanee anche di grandi dimensioni.													
D	Avviso: - Precipitazione media e massima: <b>Assente localmente debole</b>		Criticità: - -	<b>CRITICITÀ: 1</b> Grado di pericolo: <b>3: Marcato</b> Manto nevoso da moderato a debole consolidamento su molti pendii ripidi; possibili medie e anche grandi valanghe spontanee.													

Dalle 00.00 alle 24.00 di DOMANI		ZONE	Livelli e scenari di criticità METEOROLOGICA	Livelli e scenari di criticità IDROGEOLOGICA-IDRAULICA	Livelli e scenari di criticità VALANGHIVA												
 <p>Corrispondenze fra</p> <p><b>CRITICITÀ = N° = COLORE</b></p> <table border="1"> <tr><td>Situaz. Ordinaria</td><td>1</td><td>Verde</td></tr> <tr><td>Ordinaria</td><td>2</td><td>Giallo</td></tr> <tr><td>Moderata</td><td>3</td><td>Arancio</td></tr> <tr><td>Elevata</td><td>3</td><td>Rosso</td></tr> </table>	Situaz. Ordinaria	1	Verde	Ordinaria	2	Giallo	Moderata	3	Arancio	Elevata	3	Rosso	A	Avviso: - Precipitazione media e massima: <b>Assente</b>		Criticità: - -	<b>CRITICITÀ: 1</b> Grado di pericolo: <b>3: Marcato</b> Manto nevoso da moderato a debole consolidamento su molti pendii ripidi; possibili medie e anche grandi valanghe spontanee.
	Situaz. Ordinaria	1	Verde														
	Ordinaria	2	Giallo														
	Moderata	3	Arancio														
Elevata	3	Rosso															
B	Avviso: - Precipitazione media e massima: <b>Assente localmente debole</b>		Criticità: - -	<b>CRITICITÀ: 1</b> Grado di pericolo: <b>3: Marcato</b> Manto nevoso da moderato a debole consolidamento su molti pendii ripidi; possibili medie e anche grandi valanghe spontanee.													
C	Avviso: - Precipitazione media e massima: <b>Assente localmente debole</b>		Criticità: - -	<b>CRITICITÀ: 2</b> Grado di pericolo: <b>4: Forte</b> Manto nevoso debolmente consolidato sulla maggior parte dei pendii ripidi; probabili molte valanghe spontanee anche di grandi dimensioni.													
D	Avviso: - Precipitazione media e massima: <b>Assente</b>		Criticità: - -	<b>CRITICITÀ: 1</b> Grado di pericolo: <b>3: Marcato</b> Manto nevoso da moderato a debole consolidamento su molti pendii ripidi; possibili medie e anche grandi valanghe spontanee.													

LEGENDA intensità di precipitazione		
Intensità	mm in 12 h	mm in 24 h
Debole	0-10	0-15
Moderata	10-30	15-45
Forte	30-60	45-90
Molto forte	>60	>90

NOTE	NOTE	NOTE
		Lunedì grado di pericolo valanghe 4-forte nel settore C. Dettaglio comuni in criticità moderata: RhemesND, RhemesSG, Valsavarenche.

N.B:  
Per una corretta lettura e interpretazione si raccomanda la consultazione del manuale d'uso.